




# Saint-Appolinard

## Promenades dans le Parc

-  1 Sainte Blandine . 5,8 km . 1 h 45
-  2 Sentier des hauteurs . 6,8 km . 2 h
-  3 Sentier des hameaux . 8 km . 2 h 45

## Topo-Guide disponible

Office de tourisme du Pilât Rhodanien et l'ensemble  
des offices de tourisme du Parc du Pilât.

Circuits en téléchargement sur le site : [www.pilat-rando.fr](http://www.pilat-rando.fr)

## Code de balisage



Continuité  
du sentier



Mauvaise  
direction



Tourne à  
gauche



Tourne à  
droite

Informations, documentation randonnée :  
Parc naturel régional du Pilât - Moulin de Virieu - 42410 Pélussin  
Téléphone : 04 74 87 52 00 - Fax : 04 74 87 52 02  
[www.parc-naturel-pilat.fr](http://www.parc-naturel-pilat.fr) - [www.pilat-tourisme.fr](http://www.pilat-tourisme.fr)  
[www.pilat-rando.fr](http://www.pilat-rando.fr)



Parc  
naturel  
régional  
du Pilât