

Date convocation : 27 Novembre 2025

Nbr conseillers : 13
En exercice : 13
Présents : 10
Votants : 10
Quorum : 7

DELIBERATION DU CONSEIL MUNICIPAL
SEANCE DU 5 DÉCEMBRE 2025

L'an deux mille vingt-cinq le cinq du mois de décembre à 20 heures, le Conseil Municipal dûment convoqué s'est réuni sous la présidence de Madame Annick FLACHER

Présents : Annick FLACHER, Jacques GERY, Emilie BLANC, Marie-Louise NAVEZ, Véronique CANET, Benoît BARDY, Anthony CLUZEL, Yves GRANGE, Pierre DUPINAY, Jean GIRAUD,

Excusé : Julien LIMONE

Absentes : Nathalie DEGAND, Muriel ROUCHOUSE

M Jacques GERY a été élu secrétaire de séance

N° 48 051225

Accusé de réception - Ministère de l'Intérieur

042-214202012-20251205-48051225-DE

Accusé certifié exécutoire

Réception par le préfet : 08/12/2025
Publication : 08/12/2025

Pour l'autorité compétente par délégation



**OBJET : ADOPTION DU RAPPORT SUR LE PRIX ET LA QUALITE DU
SERVICE PUBLIC D'EAU POTABLE 2024 ÉTABLI PAR LA COMMUNAUTÉ
DE COMMUNES DU PILAT RHODANIEN**

Mme le maire ouvre la séance et rappelle que le Code Général des Collectivités Territoriales (CGCT) impose, par son article L.2224-5, la réalisation d'un rapport annuel sur le prix et la qualité du service (RPQS) d'eau potable.

Ce rapport doit être présenté à l'assemblée délibérante dans les 9 mois qui suivent la clôture de l'exercice concerné et faire l'objet d'une délibération. En application de l'article D.2224-7 du CGCT, le présent rapport et sa délibération seront transmis dans un délai de 15 jours, par voie électronique, au Préfet et au système d'information prévu à l'article L. 213-2 du code de l'environnement (le SISPEA). Ce SISPEA correspond à l'observatoire national des services publics de l'eau et de l'assainissement (www.services.eaufrance.fr).

Le RPQS doit contenir, a minima, les indicateurs décrits en annexes V et VI du CGCT. Ces indicateurs doivent, en outre, être saisis par voie électronique dans le SISPEA dans ce même délai de 15 jours. Le présent rapport est public et permet d'informer les usagers du service, notamment par une mise en ligne sur le site de l'observatoire national des services publics de l'eau et de l'assainissement.

Après présentation de ce rapport, le conseil municipal :

- ✓ **ADOpte** le rapport sur le prix et la qualité du service public d'eau potable établi par la Communauté de Communes du Pilat Rhodanien
- ✓ **DECIDE** de transmettre aux services préfectoraux la présente délibération

La Secrétaire de séance
J GERY



Fait et délibéré les mêmes jour, mois et an que ci-dessus

Le Maire
A FLACHER



Rapport Annuel 2024

Sur le prix et la qualité du service public de l'eau potable



Accusé de réception - Ministère de l'Intérieur

042-214202012-20251205-48051225-DE

Accusé certifié exécutoire

Réception par le préfet 08/12/2025

Publication : 08/12/2025

Pour l'autorité compétente par délégation



Rapport relatif au prix et à la qualité du service public de l'eau potable pour l'exercice présenté conformément à l'article L2224-5 du Code Général des Collectivités Territoriales et au décret du 2 mai 2007.

Tout renseignement concernant la réglementation en vigueur et la définition et le calcul des différents indicateurs peut être obtenu sur le site www.services.eaufrance.fr

1. Présentation du rapport

Ce rapport vise à renforcer la transparence de l'information dans la gestion des services publics locaux et à permettre un suivi des efforts et des résultats du service. Les chiffres et résultats sont présentés dans le corps du rapport au niveau de l'ensemble du périmètre du contrat.

Le contenu et le mode de diffusion des rapports annuels sur la qualité et le prix des services publics d'eau potable et d'assainissement sont définis par les articles suivants du Code Général des Collectivités Territoriales : L2224-5, D2224-5 et L 1413-1.

2. La compétence eau potable : description et organisation

La Communauté de Communes du Pilat Rhodanien exerce depuis le 1^{er} janvier 2013 la compétence « eau potable ».

La Communauté de Communes intervient sur les 14 communes du Pilat Rhodanien.

Accusé de réception - Ministère de l'Intérieur

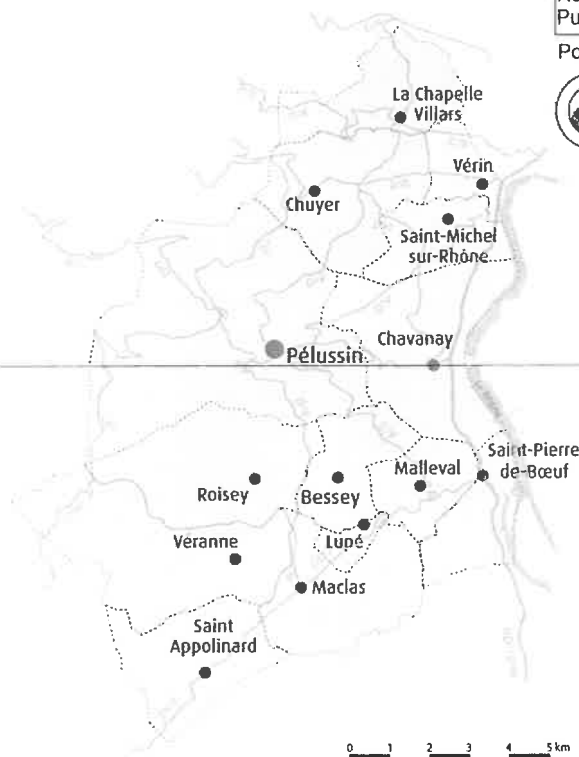
042-214202012-20251205-48051225-DE

Pilat Rhodanien exécutoire

Réception par le préfet : 08/12/2025

Publication : 08/12/2025

Pour l'autorité compétente par délégation



La mission principale du service public de l'eau potable est d'assurer la fourniture en eau potable de la population intercommunale.

En premier lieu, pour pouvoir distribuer de l'eau à toute une population, il faut la produire, c'est-à-dire pomper de l'eau souterraine grâce à un forage ou de l'eau superficielle grâce à un captage dans le lit d'un cours d'eau.


En second lieu, cette eau produite doit être traitée pour respecter les normes de qualité précisées par le Code de la Santé Publique, et fournir une eau dont les paramètres doivent être constants à toute heure et en tout point du réseau. Ce traitement peut être très simple lorsque l'eau captée est de bonne qualité, ou plus complexe.

La dernière étape est l'acheminement de cette eau traitée jusqu'au robinet de l'utilisateur, ce qui nécessite un réseau de distribution.

Différents acteurs peuvent être chargés de ces opérations. La collectivité a opté pour une gestion via une délégation de service public avec l'entreprise SAUR. Depuis 2022, un seul contrat recouvre l'intégralité du périmètre intercommunal.

3. Caractérisation technique du service (indicateurs réglementaires)

3.1 Le territoire desservi

Le service est géré au niveau	Intercommunal
Caractéristiques	EPCI
Compétences	Production, Trans  Distribution
Territoire desservi	Bessey, Chavanay, Chury, La Chapelle Villars, Lupé, Maclas, Malleval, Pélussin, Roisey, Saint Appolinard, Saint Michel sur Rhône, Saint Pierre de Bœuf, Véranne, Vérin,
Existence d'une CCSPL	Non
Existence d'un schéma de distribution au sens de l'article L 2224-7-1 du CGCT	Oui (approuvé le 31/03/2021)
Existence d'un règlement de service	Oui (approuvé le 22/09/2014)
Existence d'un schéma directeur	Oui (approuvé le 31/03/2021)

Accusé de réception - Ministère de l'Intérieur

042-214202012-20251205-48051225-DE

Accusé certifié exécutoire

Réception par le préfet - 08/12/2025

08/12/2025

Pour l'autorité compétente par délégation

3.2 Mode de gestion du service

Le service est exploité en délégation de service public (contrat de concession) par la société SAUR depuis le 1^{er} janvier 2020. La date effective de fin de contrat est le 31 décembre 2027.

Ce nouveau contrat met fin à des ex-contrats dont les dates de début étaient antérieures à celle de la prise de compétence « eau potable » de la Communauté de Communes du Pilat Rhodanien. Ils deviennent aujourd'hui des unités de distribution, ces ex-contrats étaient nommés :

- Syndicat Rhône-Pilat
- Syndicat de la Fontaine de l'Oronge
- Syndicat Roisey Malleval Bessey
- Syndicat de Production
- Commune de Saint Pierre de Bœuf
- Commune de Saint Appolinard

Depuis le 1^{er} janvier 2022, le contrat de la CCPR intègre le secteur de Chavanay bourg, dernier périmètre où subsistait un contrat historique (fin de contrat au 31 décembre 2021).

3.3 Nombre d'abonnés

Les abonnés domestiques et assimilés sont ceux redevables à l'Agence de l'Eau au titre de la pollution de l'eau d'origine domestique en application de l'article L 213-10-3 du Code de l'Environnement.

Le service public de l'eau potable dessert **8996 abonnés** (8909 en 2023) avec **9194 branchements** en 2024 (*pour mémoire 9112 en 2023*).

Le détail des branchements par commune est disponible ci-dessous.

Commune	Nb branchements 2024 (évolution/(n-1))
BESSEY	230 (+3)
CHAVANAY	1614 (-2)
CHUYER	378 (+2)
LA CHAPELLE-VILLARS	239 (+1)
LUPE	166 (-1)
MACLAS	1024 (+1)
MALLEVAL	326 (+1)
PELUSSIN	2070 (+25)
ROISEY	512 (+5)
SAINT-APPOLINARD	361 (+4)
SAINT-MICHEL-SUR-RHONE	437 (+5)
SAINT-PIERRE-DE-BŒUF	966 (+21)
VERANNE	503 (=)
VERIN	368 (+1)
TOTAL	9 194 (+82)

Accusé de réception - Ministère de l'Intérieur

042-214202012-20251205-48051225-DE

Accusé certifié exécutoire

Réception par le préfet , 08/12/2025

Publication : 08/12/2025

Pour l'autorité compétente par délégation




3.4 Eaux brutes

Le service public d'eau potable a produit **1 421 300 m³** d'eau en 2023 (*en 2023 pour mémoire, 1 263 105 m³*). L'eau est produite via les puits du Rhône ainsi que les sources du Pilat. L'ensemble de ces ressources sont représentées sur les schémas en page suivante.

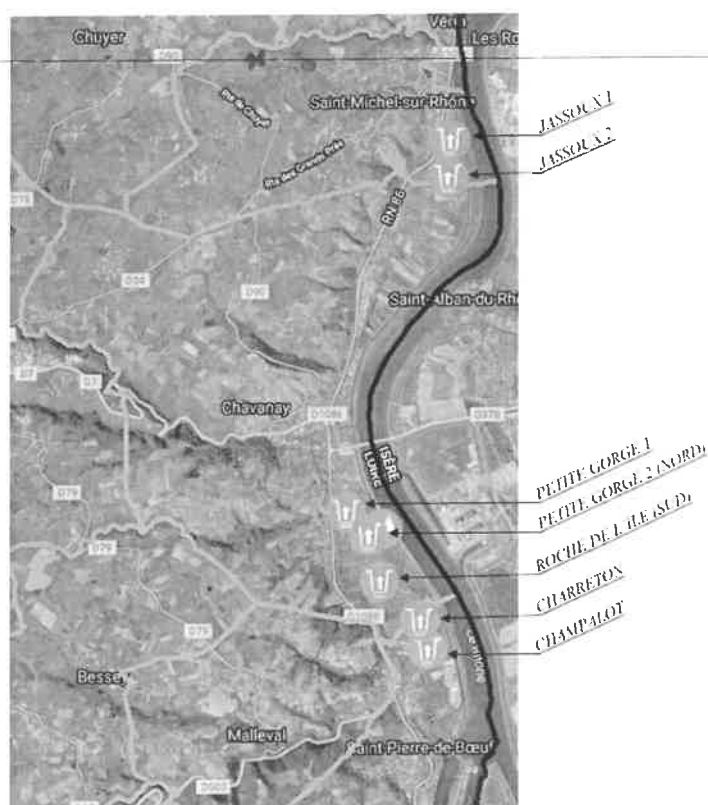
En 2024, **63,9 %** de cette production provient de la nappe du Rhône et **36,1 %** des sources du Pilat (*pour mémoire en 2023 : 70% par la nappe du Rhône et 30% par les sources du Pilat*). La part des sources progresse, à la faveur d'une année 2024 particulièrement humide.

Le détail de la production entre les différentes sources et les différents puits est disponible en annexe 1 (données 2023 et 2024).

Les sources du Pilat

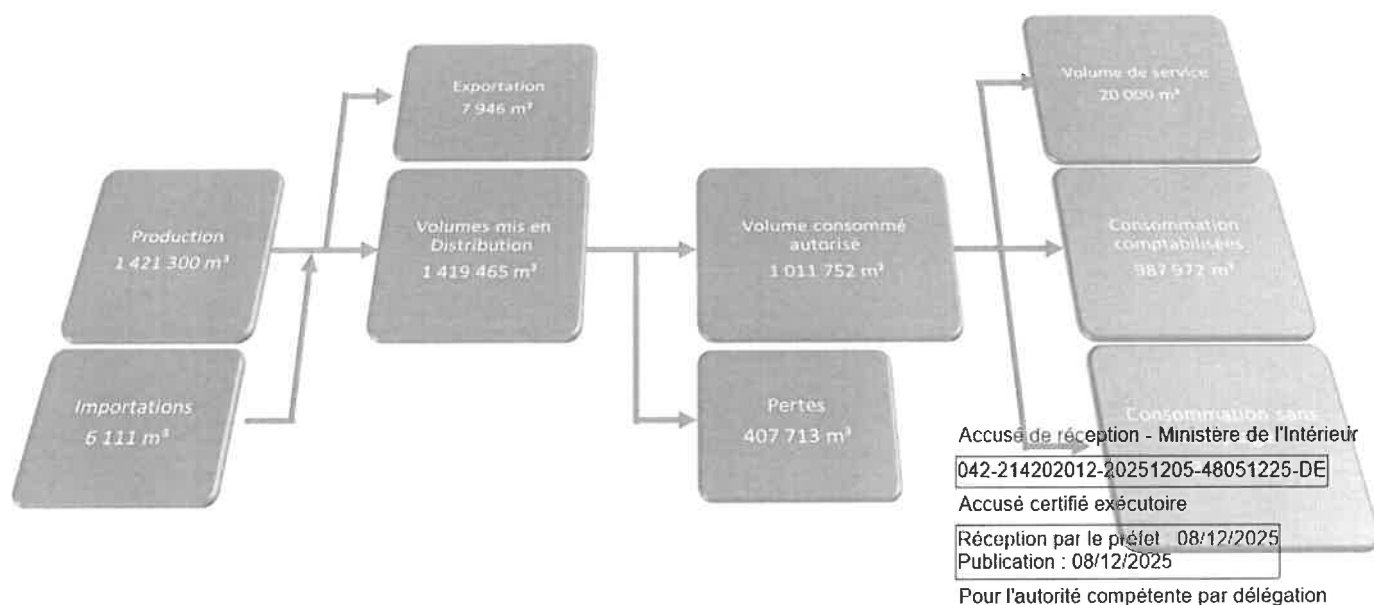


Les puits de la nappe alluviale du Rhône



3.5 Eaux traitées

Bilan des volumes mis en œuvre en 2024 (volumes ramenés à 365 j)



En 2024, le service a importé 6111 m³ et exporté 7946 m³. Le service a consommé 987 972 m³ d'eau aux abonnés (pour mémoire 3439 m³ importés et 6857 m³ exportés en 2023, et 1 010 567 m³ vendus).

En 2024, le volume de consommation sans comptage est de 3 780 m³ (pour mémoire 3663 m³ en 2023). Ce volume correspond au volume d'eau utilisé par des usagers connus, avec autorisation (poteaux incendie, borne fontaine...).

Enfin, le volume de service en 2024 est de 20 000 m³ (pour mémoire 13 371 m³ en 2023). Ce volume correspond à la quantité d'eau utilisée pour l'exploitation du réseau (lavage de réservoir, traitement, analyseurs...). En 2024, viennent s'ajouter des volumes de nouvelles purges installées (suite intempéries) ainsi que celles réalisées dans le cadre des travaux de doublement de la conduite de transfert entre Jassoux et Périgneux.

Le détail des volumes consommés par commune est présenté ci-contre (volumes relevés au niveau des compteurs clients durant la période de relève, non ramenés à 365j).

Les volumes consommés par tranche est présenté en annexe.


Commune	2024
BESSEY	25 646
CHAVANAY	137 189
CHUYER	30 108
LA CHAPELLE-VILLARS	25 745
LUPE	14 687
MACLAS	198 920
MALLEVAL	31 691
PELUSSIN	291 954
ROISEY	44 294
SAINT-APPOLINARD	27 158
SAINT-MICHEL-SUR-RHONE	45 242
SAINT-PIERRE-DE-BOEUF	80 464
VERANNE	35 608
VERIN	29 041
Total	1 017 747

3.6 Linéaire de réseau

Le linéaire de réseau de canalisation (hors branchement) est de **351,300 kilomètres** au 31/12/2024 (pour mémoire 351,809 en 2023).

Répartition du linéaire de réseau par matériaux (à gauche) et diamètre (à droite)

Dans les graphiques de répartition du linéaire par diamètre et matériaux, seules les cinq premières catégories sont affichées.



4. Tarification de l'eau

Tarifs (abonnés particuliers)

		2025	2024
PART COLLECTIVITE			
Part fixe (€HT/an)	Abonnement	33,72	32,74
Part Proportionnelle (€ HT/m³)	De 0 à 120 m3	0,624	0,606
	De 121 à 150 m3	0,749	0,727
	De 151 à 200 m3	0,936	0,909
	Au-delà de 200 m3	1,248	1,212
PART DELEGATAIRE			
Part fixe (€HT/an)	Abonnement	48,59	47,11
Part Proportionnelle (€ HT/m³)	Au volume (par m3)	0,946	0,917
TAXES ET REDEVANCES			
TVA		5,50%	5,50%
Redevances	Prélèvement sur la ressource en eau	0,07	0,07
	Pollution domestique		0,29
	Redevance Consommation	0,03	0,03
	Redevance Performance du réseau AEP	0,01	0,01

Accusé de réception - Ministère de l'Intérieur
042-214202012-20251205-48651325-DE
Accusé certifié exécutoire
Réception par le préfet : 08/12/2025
Publication : 08/12/2025
Pour l'autorité compétente par délégation

Facture d'eau type 120m3



FACTURE TYPE	au 01/01/2025	au 01/01/2024
PART COLLECTIVITE		
Part fixe annuelle	33,72	32,74
Part proportionnelle	74,88	72,72
Montant HT de la facture 120 m3 revenant à la collectivité	108,60	105,46
PART DELEGATAIRE		
Part fixe annuelle	48,59	47,11
Part proportionnelle	113,52	110,04
Montant HT de la facture 120 m3 revenant au délégataire	162,11	157,15
TAXES ET REDEVANCES		
Redevances	61,2	43,20
TOTAL HT	331,91	305,81
TVA	18,26	16,81
TOTAL TTC	350,17	322,62
Prix TTC au m3	2,92	2,69

La facturation est effectuée à une fréquence semestrielle.

5. Indicateurs de performance

5.1 Qualité de l'eau

Les valeurs suivantes sont fournies au service par l'Agence Régionale de Santé (ARS) et concernent les prélèvements réalisés par elle dans le cadre du **contrôle sanitaire** défini par le Code de la Santé Publique.

Analyses	Point de mise en distribution		Eau distribuée	
	Nombre de prélèvements 2024	Prélèvements non conformes 2024	Nombre de prélèvements 2024	Prélèvements non conformes 2024
Bactériologique	46	0	119	3
Physico-Chimie	78	2	164	0

Les taux de conformité sur le contrôle sanitaire exercé par l'ARS sur l'eau au point de mise en distribution et sur l'eau distribuée en 2024 sont respectivement de 100% et 97,5%, avec une valeur globale de 98,2% sur les paramètres biologiques.

Concernant la physico-chimie, le taux de conformité est de 97,4% sur l'eau au point de mise en distribution et de 100% sur l'eau distribuée, avec une valeur globale de 99,2%.

Les non-conformités bactériologiques correspondaient à la présence d'entérocoques (avec ou sans Escherichia coli, sur deux sites distincts. Des chloration choc ont été réalisés par le délégataire.

Côté physico-chimie, les paramètres en défaut ont été la turbidité à une reprise, et l'antraquinone à une reprise également, dans deux stations de production distinctes.

Le contrôle sanitaire a également porté sur les eaux brutes, avec 59 analyses physico-chimique et 12 analyses bactériologiques.

En complément, l'**exploitant** réalise également des prélèvements en vue d'analyse dans le cadre de son auto-contrôle. Les analyses suivantes ont été réalisées (nb de prélèvements et taux de conformité) :

Analyses	Eaux brutes	Point de mise en distribution	Eau distribuée
Bactériologique	0	2 (100%)	51 (94,1%)
Physico-Chimie	93	27 (100%)	147 (100%)

Trois non-conformités bactériologiques (Entérocoques) ont été constatées lors des auto-contrôle du délégataire en 2024 ; elles ont été traitées par chloration choc.

5.2 Indicateur de performance du réseau

- Rendement du réseau de distribution :

Le rendement du réseau de distribution permet de connaître la part des volumes introduits dans le réseau de distribution qui est consommée ou vendue à un autre service. Sa valeur et son évolution sont le reflet de la politique de lutte contre les pertes d'eau en réseau de distribution.

Rendement du réseau 2024 : **71,44%** (pour mémoire 81,68% en 2023).

- Indice linéaire de pertes en réseau :

Cet indicateur permet de connaître, par kilomètre de réseau, la part des volumes mis en distribution qui ne sont pas consommés sur le périmètre du service. Sa valeur et son évolution sont le reflet d'une part, de la politique de maintenance et de renouvellement de réseau et d'autre part, des actions menées pour lutter contre les volumes détournés et pour améliorer la précision du comptage chez les abonnés.

Indice linéaire de pertes 2024 : **3,18 m3/j/km** (pour mémoire 1,81 m3/j/km en 2023)

Accusé de réception - Ministère de l'Intérieur


042-214202012-20251205-48051225-DE

Accusé certifié exécutoire

Réception par le préfet 08/12/2025


Publication : 08/12/2025

Pour l'autorité compétente par délégation

La performance du réseau s'est fortement dégradée en 2024. Cela s'ex  notamment par :

- certaines fuites d'eau qui ont perduré, en raison de la difficulté de les repérer (station du Truchet notamment) ;
- la mise en place de purges complémentaires, au niveau de réseaux de distribution mis en secours (aérien, donc risque de gel), suite aux intempéries du 17 octobre 2024 ;
- le vieillissement du réseau sur certains secteurs.

5.3 Indicateur de connaissance et de gestion patrimoniale du réseau

P103.2B : Indice de connaissance et de gestion patrimoniale des réseaux				
Condition d'acquisition	Code SISPEA	Descriptif	Résultats	Note
PARTIE A : Plan des réseaux				
Sur 10 points	VP.236	Existence d'un plan du réseau d'eau potable pour l'année 2024	OUI	10 points
Sur 5 points	VP.237	Mise à jour au moins annuelle des plans du réseau d'eau potable	OUI	5 points
Total Partie A : (Sur 15 points)			15 points / 15 points	
PARTIE B : Inventaire des réseaux				
	VP.238	Inventaire avec mention de la catégorie de l'ouvrage	OUI	
	VP.240	Mise à jour annuelle de l'inventaire des réseaux d'eau potable à partir d'une procédure formalisée pour les informations relatives aux tronçons de réseaux.	OUI	
Si les 2 conditions précédentes sont « Oui » alors les indicateurs suivants ont 10 points chacun. Les 5 points restants sont répartis ainsi : <60%=0 ; >60%=1 ; >70%=2 ; >80%=3 ; >90%=4 ; >95%=5 points				
	VP.239	Pourcentage de connaissance des informations structurelles	Accusé de réception - Ministère de l'Intérieur 01.9054 14 points 042-214202012-20251205-48051225-DE	
Sur 15 points		- Linéaire de réseau d'eau potable avec diamètre / matériau renseigné pour l'année 2024	Attesté certifié exécutoire	
	VP.241	Pourcentage de connaissance de l'âge des canalisations	Réception par le préfet : 08/12/2025 Publication : 08/12/2025	
Sur 15 points		- Linéaire de réseau d'eau potable avec période de pose renseignée pour l'année 2024	Pour l'autorité compétente par délégation	
Pour évaluer :		- Linéaire total de réseau d'eau potable pour l'année 2024	 205,490 Km	Km
Total Partie B : (Sur 30 points)			27 points / 30 points	
Pour comptabiliser le total de la partie B, la partie A doit être à 15 points				
PARTIE C : Autres éléments de connaissance et de gestion des réseaux				
Sur 10 points	VP.242	Localisation et description des ouvrages annexes et des servitudes du réseau d'eau potable	OUI	10 points
Sur 10 points	VP.243	Existence et mise à jour au moins annuelle d'un inventaire des pompes et équipements électromécaniques	OUI	10 points
Sur 10 points	VP.244	Localisation des branchements du réseau d'eau potable	NON	0 points
Sur 10 points	VP.245	Un document mentionne pour chaque branchement les caractéristiques du ou des compteurs d'eau	OUI	10 points
Sur 10 points	VP.246	Un document identifie les secteurs où ont été réalisées des recherches de pertes d'eau	OUI	10 points
Sur 10 points	VP.247	Localisation et identification complète des interventions sur le réseau d'eau potable	OUI	10 points
Sur 10 points (conditionnel)	VP.248	Existence et mise en œuvre d'un plan pluriannuel de renouvellement des canalisations	Si les 2 conditions suivantes sont « Oui »	10 points
		- Existence d'un plan pluriannuel de renouvellement des canalisations en eau potable	OUI	
		- Mise en œuvre d'un plan pluriannuel de renouvellement des canalisations en eau potable	OUI	
Sur 5 points	VP.249	Existence et mise en œuvre d'une modélisation des réseaux portant sur au moins la moitié du linéaire de réseaux.	NON	0 points
Total Partie C : (Sur 75 points)			60 points / 75 points	
Pour comptabiliser le total de la partie C, la somme des parties A+B doit être à minima de 40 points				
P103.2B		VALEUR DE L'INDICE		102 points / 120 points

6. Le budget du service eau potable en 2024

6.1 Bilan global

Les dépenses et recettes du budget annexe du service de l'eau en 2024 sont présentées dans le tableau ci-dessous (distinction en sections de fonctionnement et d'investissement, résultats antérieurs inclus) :

		Fonctionnement	Investissement
Réalisé 2024	Dépenses	748 689 €	2 335 045€
	Recettes	1 571 073 €	1 896 229 €
	Total	+ 822 384 €	- 438 816 €
Reports 24/25	Dépenses	/	645 000 €
	Recettes	/	645 000 €
	Total	/	0 €
Solde 2024		+ 822 384 €	- 438 816 €
		+ 383 568 €	

Accusé de réception - Ministère de l'Intérieur
042-214202012-20251205-48051225-DE
Accusé certifié exécutoire
Réception par le préfet : 08/12/2025
Publication : 08/12/2025
Pour l'autorité compétente par délégation

La nature des dépenses et recettes par section est précisée ci-après.

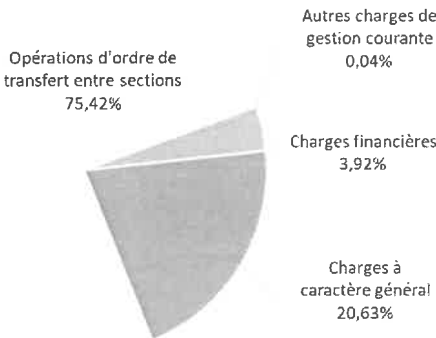


6.2 Dépenses & recettes de fonctionnement (sur l'année, report antérieur exclu)

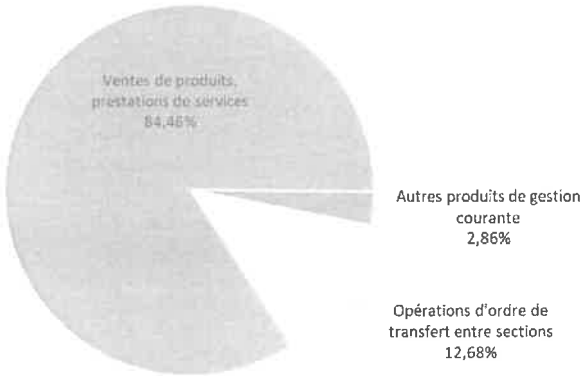
Concernant la section de fonctionnement, les charges à caractère général recouvrent notamment la redevance versée à l'Agence de l'eau (prélèvement), le remboursement de frais inter-budgets (remboursement d'une quote-part des frais généraux au budget général, remboursement de frais de personnels...), ou les frais de prélèvements et d'analyses des perfluorés.

En recettes, les « ventes de produits et prestations de services » sont très majoritairement constituées par les recettes de la surtaxe (facturation des abonnés perçus par le délégataire et partiellement reversée à la CCPR).

Répartition des dépenses de fonctionnement



Répartition des recettes de fonctionnement



6.3 Dépenses & recettes d'investissement (sur l'année, report antérieur exclu)

Concernant les investissements, les travaux et études suivants ont été financés (les lignes suivies d'un astérisque correspondent à des études/travaux réalisés en partie sur l'année, mais sans dépenses sur l'exercice budgétaire) :

- Pour les études :

- Maitrises d'œuvre pour les travaux de protection des puits de Jassoux contre les eaux pluviales de la RD 1086, à Chavanay d'une part et à St-Michel d'autre part
- Déclaration d'Utilité Publique (DUP) du puits de Grand Val
- Maitrise d'œuvre pour les travaux de sécurisation électrique à la station de production de Jassoux, commune de St-Michel sur Rhône


- Pour les travaux :

- Maitrise d'œuvre et travaux de reprise du réseau à Luzin (groupement de commune avec la commune de Chavanay)
- Maitrise d'œuvre et travaux de doublement de la canalisation principale entre Jassoux (station) et Périgneux (réservoir)
- Travaux de reprise du réseau AEP Rte de Bessey à Lupé (en coordination avec la commune)
- Travaux réseaux divers (reprise branchement...)
- Prestations diverses préalables à travaux de réseaux (topo, annonces légales...)


Préfecture de l'Ain, Ministère de l'Intérieur
042-214202012-20251205-48051225-DE
Accusé certifié exécutoire
Réception par le préfet : 08/12/2025
Publication : 08/12/2025
Pour l'autorité compétente par délégation



Répartition des dépenses d'investissement



Répartition des recettes d'investissement



6.4 Abandon de créance ou versement à un fond de solidarité

Cet indicateur a pour objectif de mesurer l'implication sociale du service. Entrent en ligne de compte :

- Les versements effectués par la collectivité au profit d'un fonds créé en application de l'article L 261-4 du Code de l'Action Sociale et des familles pour aider les personnes en difficulté,
- Les abandons de créance à caractère social, votés au cours de l'année par l'assemblée délibérante.

En 2024, le service a accordé **279 € d'abandon de créances**.

6.5 Irrécouvrables

En 2024, le délégataire a déclaré pour le compte de la communauté de communes une somme d'irrécouvrables dont le montant s'élève à **13 147 euros** (donnée CARE 2024)

Accusé de réception - Ministère de l'Intérieur

042-214202012-20251205-48051225-DE

Accusé certifié exécutoire

Réception par le préfet 08/12/2025

Publication : 08/12/2025

Pour l'autorité compétente par délégation

7. Projets d'amélioration

- Interconnexion des UDI Fontaine de l'Oronge et Roisey Bessey Mallebœly
- Amélioration des Sources de Cubusson : chambre de neutralisation
- Renouvellement et amélioration du poste électrique de la station de Jassoux
- Mise en place de borne(s) monétiques
- Réflexion sur le traitement des PFAS
- Amélioration de la chloration (mise en place de surveillance, nouvelles chlорations...)

ANNEXE 1

Détail de la production entre Sources du Pilat et nappe alluviale du Rhône Données 2023 et 2024

Productions par ressource			2023		2024	
UDI	Ressources	Type	total 12 mois	Répart.	total 12 mois	Répart.
SFLO	Chloration Veranne	sources	211 044	16,8%	209 416	16,7%
	St-Pierre de B - Charreton	puits	107 707	8,6%	9 087	0,7%
RBM	Limone	sources	71 578	5,7%	85 349	6,8%
	Les Martines (Sagnemorte)	sources	5 391	0,4%	15 725	1,3%
	Petite gorge (refoulement station)	puits	247	0,0%	229	0,0%
RP	Soyères	sources	914	0,1%	4 765	0,4%
	Le Truchet - dir Soyeres	sources		0,0%		0,0%
	Le Truchet eau traitée	sources		0,0%		0,0%
	Le Truchet arrivé eau brute	sources	50 144	4,0%	122 465	9,7%
	Jassoux 1	puits	38 515	3,1%	181 832	14,5%
	Jassoux 2	puits	419 380	33,4%	283 225	22,5%
SPDB	Champalot	puits	91 271	7,3%	78 741	6,3%
SP	Puits Nord PG	puits	94 656	7,5%	152 033	12,1%
	Puits Sud RDI	puits	118 627	9,4%	204 679	16,3%
ST APPO	Captages St-Appo	sources	34 395	2,7%	75 393	6,0%
			1 243 869		1 422 942	
	sous tot	Sources	373 466	30,0%	513 113	36,1%
	sous tot	Puits	870 403	70,0%	909 829	63,9%
Volumes importés			3 349		6 354	
Achat Col de Grenouze (Monts du Lyonnais)			3 349		6 354	
Volumes exportés			6 879		8 012	
vers Limony_bas			2 370		2 355	
vers Limony_haut			1 832		1 741	
vers Monts du Lyonnais (Le Plomb)			2 677		3 916	
MISE EN DISTRIBUTION 1/12 - 31/12			1 240 339		1 421 284	

ANNEXE 2 (extraits du RAD 2024 SAUR)

Spectre des consommations

Tranche	Volumes Consommés comptabilisés par tranche en m³	Nombre de branchements
moins de 50 m³	81828	3693
de 50 à 100 m³	217508	2989
de 100 à 150 m³	184609	1528
de 150 à 200 m³	92258	544
de 200 à 250 m³	42427	193
de 250 à 300 m³	19890	73
de 300 à 350 m³	12226	38
de 350 à 400 m³	8574	23
de 400 à 450 m³	6739	16
de 450 à 500 m³	6604	14
de 500 à 550 m³	7825	15
de 550 à 600 m³	3445	6
de 600 à 650 m³	2524	4
de 650 à 700 m³	2014	57
de 700 à 750 m³	2151	57
plus de 750 m³	327125	57

Accusé de réception - Ministère de l'Intérieur

042-214202012-20251205-48051225-DE

Accusé certifié exécutoire

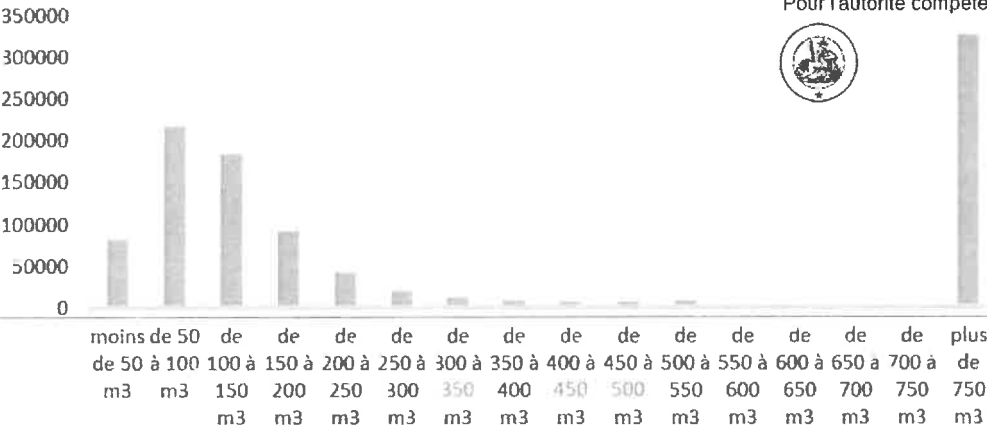
Réception par le préfet 08/12/2025

Publication : 08/12/2025

Pour l'autorité compétente par délégation



Répartition des consommations par tranche



Répartition du nombre de branchement par tranche

